


Verordnung des Landratsamtes Erlangen-Höchstadt über das Wasserschutzgebiet in der Stadt Erlangen und in der Gemeinde Heßdorf, Landkreis Erlangen-Höchstadt für die öffentliche Wasserversorgung im Verbandsgebiet des Zweckverbandes zur Wasserversorgung der Seebachgruppe vom 15.09.2005

§ 1	Allgemeines	2
§ 2	Schutzgebiet	2
§ 3	Verbotene oder nur beschränkt zulässige Handlungen	3
§ 4	Ausnahmen	11
§ 5	Beseitigung und Änderung bestehender Einrichtungen	11
§ 6	Kennzeichnung des Schutzgebietes	11
§ 7	Kontrollmaßnahmen	11
§ 8	Entschädigung und Ausgleich	12
§ 9	Ordnungswidrigkeiten	12
§10	Inkrafttreten	12



Verordnung des Landratsamtes Erlangen-Höchstadt über das Wasserschutzgebiet in der Stadt Erlangen und in der Gemeinde Heßdorf, Landkreis Erlangen-Höchstadt für die öffentliche Wasserversorgung im Verbandsgebiet des Zweckverbandes zur Wasserversorgung der Seebachgruppe vom 15.09.2005

Das Landratsamt Erlangen-Höchstadt erlässt auf Grund des § 19 Abs. 1 Nr. 1 und Abs. 2 des Wasserhaushaltsgesetzes (WHG) i. d. F. der Bekanntmachung vom 19. August 2002 (BGBl. I S. 3245), zuletzt geändert durch Artikel 2 des Gesetzes vom 25 Juni 2005 (BGBl. I S. 1746) i. V. mit Art. 35 und 75 des Bayer. Wassergesetzes (BayWG) i. d. F. der Bekanntmachung vom 19. Juli 1994 (GVBl. S. 822), zuletzt geändert durch Gesetz vom 24. Juli 2003 (GVBl. S. 482) folgende Verordnung:

§ 1 Allgemeines

Zur Sicherung der öffentlichen Wasserversorgung für das Verbandsgebiet des Zweckverbandes zur Wasserversorgung der Seebachgruppe wird in der Stadt Erlangen und der Gemeinde Heßdorf, Landkreis Erlangen-Höchstadt das in § 2 näher umschriebene Wasserschutzgebiet festgesetzt. Für dieses Gebiet werden die Anordnungen nach §§ 3 bis 7 erlassen.

§ 2 Schutzgebiet


(1) Das Schutzgebiet besteht aus

9 Fassungsbereichen,
2 engeren Schutzzonen,
1 weiteren Schutzzone A,
1 weiteren Schutzzone B.

(2) Die Grenzen des Schutzgebietes und der einzelnen Schutzzonen sind in dem im Anhang (Anlage 1) veröffentlichten Übersichtslageplan eingetragen. Für die genaue Grenzziehung sind die Schutzgebietskarte im Maßstab 1 : 5.000 (Anlage 3) und 12 Detailkarten im Maßstab 1 : 1.000 (Anlagen 4 bis 15) maßgebend, die im Landratsamt Erlangen-Höchstadt, bei der Stadt Erlangen und in der Verwaltungsgemeinschaft Heßdorf niedergelegt sind; sie können dort während der Dienststunden eingesehen werden. Die genaue Grenze der Schutzzone verläuft auf der jeweils gekennzeichneten Grundstücksgrenze oder, wenn die Schutzzonengrenze ein Grundstück schneidet, auf der der Fassung näheren Kante der gekennzeichneten Linie.

(3) Veränderungen der Grenzen oder der Bezeichnungen der im Schutzgebiet gelegenen Grundstücke berühren die festgesetzten Grenzen der Schutzzonen nicht.


(4) Der Fassungsbereich ist durch eine Umzäunung, die engere Schutzzone und die weiteren Schutzzonen sind, soweit erforderlich, in der Natur in geeigneter Weise kenntlich gemacht.



§ 3 Verbotene oder nur beschränkt zulässige Handlungen

(1) Es sind

		in der weiteren Schutzzone B	in der weiteren Schutzzone A	in der engeren Schutzzone
	entspricht Zone	III B	III A	II
1.	bei Eingriffen in den Untergrund (ausgenommen in Verbindung mit den nach Nrn. 2 bis 5 zugelassenen Maßnahmen)			
1.1	Aufschlüsse oder Veränderungen der Erdoberfläche, auch wenn Grundwasser nicht aufgedeckt wird, vorzunehmen oder zu erweitern; insbesondere Fischteiche, Kies-, Sand- und Tongruben, Steinbrüche, Über Tagebergbaue und Torfstiche	nur zulässig, wenn die Schutzfunktion der Grundwasserüberdeckung hierdurch nicht wesentlich gemindert wird	verboten, ausgenommen Bodenbearbeitung im Rahmen der ordnungsgemäßen land- und forstwirtschaftlichen Nutzung	
1.2	Geländeauffüllungen und Verfüllung von Erdaufschlüssen, Baugruben und Leitungsgräben	nur zulässig - mit dem ursprünglichen Erdaushub im Zuge von Baumaßnahmen und - sofern die Bodenaufgabe wiederhergestellt wird		verboten
1.3	Leitungen verlegen oder erneuern (ohne Nrn. 2.1, 3.7 und 6.12)	---		verboten
1.4	Durchführung von Bohrungen	nur zulässig für Bodenuntersuchungen bis zu 1 m Tiefe		
1.5	Untertage-Bergbau, Tunnelbauten	verboten		
2.	bei Umgang mit wassergefährdenden Stoffen (siehe Anlage 2, Ziffer 1)			
2.1	Rohrleitungsanlagen zum Befördern von wassergefährdenden Stoffen nach § 19 a WHG zu errichten oder zu erweitern	verboten		
2.2	Anlagen nach § 19 g WHG zum Umgang mit wassergefährdenden Stoffen zu errichten oder zu erweitern	---	nur zulässig entsprechend Anlage 2, Ziff. 2 für Anlagen, wie sie im Rahmen von Haushalt und Landwirtschaft (max. 1 Jahresbedarf) üblich sind	verboten
2.3	Umgang mit wassergefährdenden Stoffen nach § 19 g Abs. 5 WHG außerhalb von Anlagen nach Nr. 2.2 (siehe Anlage 2, Ziffer 3)	nur zulässig für die kurzfristige (wenige Tage) Lagerung von Stoffen bis Wassergefährdungsklasse 2 in dafür geeigneten, dichten Transportbehältern bis zu je 50 Liter		verboten




Erlanger Stadtrecht

248.00

Wasserschutzgebiet Zweckverband Seebachgruppe

		in der weiteren Schutzzone B	in der weiteren Schutzzone A	in der engeren Schutzzone
entspricht Zone		III B	III A	II
2.4	Abfall i. S. d. Abfallgesetze und bergbauliche Rückstände abzulagern (Die Behandlung und Lagerung von Abfällen fällt unter Nr. 2.2 und Nr. 2.3)	verboten		
2.5	Genehmigungsbedürftiger Umgang mit radioaktiven Stoffen im Sinne des Atomgesetzes und der Strahlenschutzverordnung	---	verboten	
3. bei Abwasserbeseitigung und Abwasseranlagen				
3.1	Abwasserbehandlungsanlagen zu errichten oder zu erweitern	<ul style="list-style-type: none"> - nur zulässig - für Klärbecken und Klärgruben in monolithischer Bauweise, - für Teichanlagen und Pflanzenbeete mit künstlicher Sohleabdichtung, wenn die Dichtheit und Standsicherheit durch geeignete Konzeption, Bauausführung und Bauabnahme sichergestellt ist	verboten	
3.2	Regen- oder Mischwasserentlastungsbauwerke zu errichten oder zu erweitern	---	verboten	
3.3	Trockenaborte	---	nur zulässig, wenn diese nur vorübergehend aufgestellt werden und mit dichtem Behälter ausgestattet sind	verboten
3.4	Ausbringen von Abwasser	---	verboten, ausgenommen gereinigtes Abwasser aus dem Ablauf von Kleinkläranlagen zusammen mit Gülle oder Jauche zur landwirtschaftlichen Verwertung	verboten




Erlanger Stadtrecht

248.00

Wasserschutzgebiet Zweckverband Seebachgruppe


		in der weiteren Schutzzone B	in der weiteren Schutzzone A	in der engeren Schutzzone
entspricht Zone		III B	III A	II
3.5	Anlagen zur - Versickerung von Abwasser - Einleitung oder Versickerung von Kühlwasser oder Wasser aus Wärmepumpen ins Grundwasser zu errichten oder zu erweitern	nur zulässig zur flächenhaften Versickerung von häuslichem oder kommunalem Abwasser aus Kläranlagen < 1000 EW nach weitergehender Reinigung entsprechend Anlage 2, Ziffer 4 , wenn eine Ableitung zu aufnahmefähigen Fließgewässern nicht möglich ist	verboten	
3.6	Anlagen zur Versickerung des von Dachflächen abfließenden Wassers zu errichten oder zu erweitern (erlaubnispflichtig nach § 2 Abs. 1 WHG i.V. mit § 1 NWFreiV*)	---	- nur zulässig bei ausreichender Reinigung durch flächenhafte Versickerung über den bewachsenen Oberboden oder gleichwertige Filteranlagen - verboten für Niederschlagswasser von Gebäuden auf gewerblich genutzten Grundstücken	verboten
3.7	Abwasserleitungen und zugehörige Anlagen zu errichten oder zu erweitern	---	nur zulässig zum Ableiten von Abwasser, wenn die Dichtheit der Entwässerungsanlagen gem. SlgLfW-Merkblatt Nr. 4.3/6 v. 15.04.2002 Tabelle 2 überprüft wird	verboten

*NWFreiV = Niederschlagswasserfreistellungsverordnung



Erlanger Stadtrecht

248.00		Wasserschutzgebiet Zweckverband Seebachgruppe		
		in der weiteren Schutzzone B	in der weiteren Schutzzone A	in der engeren Schutzzone
entspricht Zone		III B	III A	II
4.	bei Verkehrswegen, Plätzen mit besonderer Zweckbestimmung, Hausgärten, sonstigen Handlungen			
4.1	Straßen, Wege und sonstige Verkehrsflächen zu errichten oder zu erweitern	nur zulässig, - wenn die „Richtlinien für bautechnische Maßnahmen an Straßen in Wassergewinnungsgebieten (RiStWag)“ in der jeweils geltenden Fassung beachtet werden und - wenn die Dichtsheitsprüfung von Rohrleitungen zum Ableiten von Straßenabwasser entsprechend Nr. 3.7 erfolgt und - wenn die Schutzfunktion der Grundwasserüberdeckung nicht wesentlich gemindert wird - und wie in Zone II		nur zulässig - für öffentliche Feld- und Waldwege, beschränkt-öffentliche Wege, Eigentümerwege und Privatwege und - bei breitflächigem Versickern des abfließenden Wassers und - wenn die Schutzfunktion der Grundwasserüberdeckung erhalten bleibt
4.2	Eisenbahnanlagen zu errichten oder zu erweitern	zulässig, ausgenommen Rangierbahnhöfe	verboten	
4.3	wassergefährdende auswaschbare oder auslaugbare Materialien (z.B. Schlacke, Teer, Imprägniermittel u.ä.) zum Straßen-, Wege-, Eisenbahn- oder Wasserbau zu verwenden	verboten		
4.4	Baustelleneinrichtungen, Baustofflager zu errichten oder zu erweitern	---		verboten
4.5	Bade- und Zeltplätze einzurichten oder zu erweitern; Camping aller Art	nur zulässig mit Abwasserentsorgung über eine dichte Sammelentwässerung unter Beachtung von Nr. 3.7		verboten
4.6	Sportanlagen zu errichten oder zu erweitern	nur zulässig mit Abwasserentsorgung über eine dichte Sammelentwässerung unter Beachtung von Nr. 3.7	verboten für Tontaubenschießanlagen und Motorsportanlagen	verboten
4.7	Großveranstaltungen durchzuführen	- nur zulässig mit ordnungsgemäßer Abwasserentsorgung und befestigten Parkplätzen (wie z.B. bei Sportanlagen) - verboten für Geländemotorsport		verboten
4.8	Friedhöfe zu errichten oder zu erweitern	---		verboten




Erlanger Stadtrecht

248.00

Wasserschutzgebiet Zweckverband Seebachgruppe

		in der weiteren Schutzzone B	in der weiteren Schutzzone A	in der engeren Schutzzone
entspricht Zone		III B	III A	II
4.9	Flugplätze einschl. Sicherheitsflächen, Notabwurfplätze, militärische Anlagen und Übungsplätze zu errichten oder zu erweitern	verboten		
4.10	Militärische Übungen durchzuführen	nur Durchfahren auf klassifizierten Straßen zulässig		
4.11	Kleingartenanlagen zu errichten oder zu erweitern	---	verboten	
4.12	Anwendung von Pflanzenschutzmitteln auf Freilandflächen, die nicht gärtnerisch genutzt werden (z.B. Verkehrswege, Rasenflächen, Friedhöfe, Sportanlagen)	---	verboten	
4.13	Düngen mit Stickstoffdüngern auf Flächen, die nicht unter Nr. 6 fallen	---		nur standort- und bedarfsgerechte Düngung mit Mineraldünger zulässig wenn nachprüfbar dokumentiert wird
4.14	Beregnung von öffentlichen Grünanlagen, Rasensport- und Golfplätzen	---	nur zulässig nach Maßgabe der Beregnungsberatung oder bis zu einer Bodenfeuchte von 70 % der nutzbaren Feldkapazität	verboten
5. bei baulichen Anlagen allgemein				
5.1	bauliche Anlagen zu errichten oder zu erweitern	nur zulässig, - wenn kein häusliches oder gewerbliches Abwasser anfällt oder in eine dichte Sammelentwässerung eingeleitet wird unter Beachtung von Nr. 3.7 und - wenn die Grundwasser - Deckschichten nicht wesentlich gemindert werden		verboten




Erlanger Stadtrecht

248.00

Wasserschutzgebiet Zweckverband Seebachgruppe

		in der weiteren Schutzzone B	in der weiteren Schutzzone A	in der engeren Schutzzone
entspricht Zone		III B	III A	II
5.2	Ausweisung neuer Baugebiete im Rahmen der Bauleitplanung und Erlass von Satzungen nach § 35 Abs. 6 BauGB	---	verboten	
5.3	Stallungen zu errichten oder zu erweitern **	---	nur zulässig - für in dieser Zone bereits vorhandene landwirtschaftliche Anwesen und - wenn die Anforderungen gemäß Anlage 2, Ziffer 5 eingehalten werden	verboten
5.4	Anlagen zum Lagern und Abfüllen von Jauche, Gülle, Silagesickersaft zu errichten oder zu erweitern **	Tiefbehälter nur zulässig, wenn sie mit Leckageerkennung oder gleichwertiger Kontrollmöglichkeit der gesamten Anlage (einschließlich Zuleitungen) ausgerüstet sind	nur zulässig mit Leckageerkennung oder gleichwertiger Kontrollmöglichkeit der gesamten Anlage (einschließlich Zuleitungen)	verboten
5.5	ortsfeste Anlagen zur Gärfermentierung **	---	nur zulässig mit Auffangbehälter für Silagesickersaft, Behälter für Anlagen größer 150 m ³ entsprechend Nr. 5.4	verboten
6. bei landwirtschaftlichen, forstwirtschaftlichen und gärtnerischen Flächennutzungen				
6.1	Düngen mit Gülle, Jauche, Festmist,	---	nur zulässig wie bei Nr. 6.2	verboten

** Es wird auf den Anhang 5 „Besondere Anforderungen an Anlagen zum Lagern und Abfüllen von Jauche, Gülle, Festmist, Silagesickersäften“ (JGS-Anlagen) der Anlagenverordnung (VAwS) hingewiesen, der nähere Ausführungen zur baulichen Gestaltung (u. a. Leckageerkennung) enthält. Arbeitsblätter mit Musterplänen sind bei der ALB Bayern e.V. erhältlich (Arbeitsblatt Nr. 10.15.04 „Lagerung von Flüssigmist“, Nr. 10.15.07 „Lagerung von Festmist“, Nr. 10.09.01 „Flachsilos und Sickersaftableitung“).




Erlanger Stadtrecht

248.00

Wasserschutzgebiet Zweckverband Seebachgruppe

		in der weiteren Schutzzone B	in der weiteren Schutzzone A	in der engeren Schutzzone
entspricht Zone		III B	III A	II
6.2	Düngen mit sonstigen organischen und mineralischen Stickstoffdüngern (ohne Nr. 6.3)	---	nur zulässig bei standort- und bedarfsgerechter Düngung gemäß den gesetzlichen Vorschriften der Düngeverordnung insbesondere nicht <ul style="list-style-type: none"> - auf abgeernteten Flächen ohne unmittelbar folgenden Zwischen- oder Hauptfruchtanbau, - auf Brachland - auf tief gefrorenem oder schneebedecktem Boden - auf Grünland vom 01.11. bis 15.02., ausgenommen Festmist in Zone III, - auf Ackerland vom 15.10. bis 15.02., für Winterraps, Wintergerste, Roggen, Triticale vom 20.10. bis 15.02., ausgenommen Festmist in Zone III 	
6.3	Ausbringen oder Lagern von Klärschlamm, klärschlammhaltigen Düngemitteln, Fäkalschlamm oder Kompost aus zentralen Bioabfallanlagen	---	verboten	
6.4	ganzjährige Bodendeckung durch Zwischen- oder Hauptfrucht	---	erforderlich, soweit fruchtfolge- und witterungsbedingt möglich. Eine wegen der nachfolgenden Fruchtart unvermeidbare Winterfurche darf erst ab 01.11. erfolgen. Zwischenfrucht vor Mais darf erst ab 15.03. eingearbeitet werden.	
6.5	Lagern von Festmist, Sekundärrohstoffdünger, Mineraldünger oder Kalkdünger auf unbefestigten Flächen	---	nur Kalkdünger zulässig, Schwarzkalk nur sofern gegen Niederschlag dicht abgedeckt	verboten
6.6	Gärfutterlagerung außerhalb von ortsfesten Anlagen (Nr. 5.5)	---	nur Ballensilage zulässig	verboten
6.7	Beweidung, Freiland-, Koppel- und Pferchtierhaltung	---	nur zulässig auf Grünland ohne flächige Verletzung der Grasnarbe (siehe Anlage 2, Ziffer 6) oder für bestehende Nutzungen, die unmittelbar an vorhandene Stallungen gebunden sind	verboten
6.8	Wildfutterplätze und Wildgatter zu errichten	---		verboten
6.9	Anwendung von Pflanzenschutzmitteln	nur zulässig unter Beachtung der Vorschriften des Pflanzenschuttsrechts		



Erlanger Stadtrecht


248.00

Wasserschutzgebiet Zweckverband Seebachgruppe

		in der weiteren Schutzzone B	in der weiteren Schutzzone A	in der engeren Schutzzone
entspricht Zone		III B	III A	II
6.10	Anwendung von Pflanzenschutzmitteln aus Luftfahrzeugen oder zur Bodenentseuchung	verboten		
6.11	Beregnung landwirtschaftlich oder gärtnerisch genutzter Flächen	---	nur zulässig nach Maßgabe der Beregnungsberatung bzw. bis zu einer Bodenfeuchte von 70 % der nutzbaren Feldkapazität	verboten
6.12	landwirtschaftliche Dräne und zugehörige Vorflutgräben anzulegen oder zu ändern	---	nur zulässig für Instandsetzungs- und Pflegemaßnahmen	
6.13	besondere Nutzungen im Sinne von Anlage 2, Ziffer 7 neu anzulegen oder zu erweitern	---	verboten	
6.14	Rodung, Kahlschlag oder eine in der Wirkung gleichkommende Maßnahme (siehe Anlage 2, Ziffer 8)	---	nur Kahlschlag bis 3.000 m ² zulässig (ausgenommen bei Kalamitäten)	
6.15	Nasskonservierung von Rundholz	nur Beregnung von unbehandeltem Holz bis zu 1.000 Festmetern zulässig	verboten	
6.16	Auf- und Einbringen von Materialien auf und in den Boden	---	nur zulässig, wenn Anforderungen der BBodSchV v. 12.07.1999 § 12 dem nicht entgegenstehen	verboten

(2) Im Fassungsbereich (Schutzzone I) sind sämtliche unter den Nrn. 1 bis 6 aufgeführte Handlungen verboten. Das Betreten ist nur zulässig für Handlungen im Rahmen der Wassergewinnung und -ableitung durch Befugte des Trägers der öffentlichen Wasserversorgung, die durch diese Verordnung geschützt ist, oder der von ihm Beauftragten.

(3) Die Verbote und Beschränkungen des Absatzes 1 und 2 gelten hinsichtlich der Nummern 3.6 und 5.1 nicht für Handlungen im Rahmen der Wassergewinnung und -ableitung des Trägers der öffentlichen Wasserversorgung, die durch diese Verordnung geschützt ist, oder der von ihm Beauftragten.



§ 4 Ausnahmen

- (1) Die gemäß Art. 3 Abs. 1 Bayerisches Verwaltungsverfahrensgesetz örtlich zuständige Kreisverwaltungsbehörde (Stadt Erlangen oder Landratsamt Erlangen-Höchstadt) kann von den Verboten und Beschränkungen des § 3 Ausnahmen zulassen, wenn
 1. das Wohl der Allgemeinheit die Ausnahmen erfordert oder
 2. das Verbot oder die Beschränkung im Einzelfall zu einer unbilligen Härte führen würde und das Gemeinwohl der Ausnahme nicht entgegensteht.
- (2) Die Ausnahme ist widerruflich; sie kann mit Bedingungen und Auflagen verbunden werden und bedarf der Schriftform.
- (3) Im Falle des Widerrufs kann die örtlich zuständige Kreisverwaltungsbehörde vom Grundstückseigentümer verlangen, dass der frühere Zustand wiederhergestellt wird, sofern es das Wohl der Allgemeinheit, insbesondere der Schutz der Wasserversorgung erfordert.

§ 5 Beseitigung und Änderung bestehender Einrichtungen


- (1) Die Eigentümer und Nutzungsberechtigten von Grundstücken innerhalb des Schutzgebiets haben die Beseitigung oder Änderung von Einrichtungen, die im Zeitpunkt des Inkrafttretens dieser Verordnung bestehen und deren Bestand, Errichtung, Erweiterung oder Betrieb unter die Verbote des § 3 fallen, auf Anordnung der örtlich zuständigen Kreisverwaltungsbehörde zu dulden, sofern sie nicht schon nach anderen Vorschriften verpflichtet sind, die Einrichtung zu beseitigen oder zu ändern.
- (2) Für Maßnahmen nach Abs. 1 ist nach den §§ 19 Abs. 3, 20 WHG und Art. 74 BayWG Entschädigung zu leisten.

§ 6 Kennzeichnung des Schutzgebietes

Die Eigentümer und Nutzungsberechtigten von Grundstücken innerhalb des Schutzgebietes haben zu dulden, dass die Grenzen des Fassungsgebietes und der Schutzzonen durch Aufstellen oder Anbringen von Hinweiszeichen kenntlich gemacht werden.

§ 7 Kontrollmaßnahmen

- (1) Die Eigentümer und Nutzungsberechtigten von Grundstücken innerhalb des Schutzgebietes haben Probenahmen von im Schutzgebiet zum Einsatz bestimmten Düngemitteln und Pflanzenschutzmitteln durch Beauftragte der örtlich zuständigen Kreisverwaltungsbehörde zur Kontrolle der Einhaltung der Vorschriften dieser Verordnung zu dulden.
- (2) Sie haben ferner die Entnahme von Boden-, Vegetations- und Wasserproben und die hierzu notwendigen Verrichtungen auf den Grundstücken im Wasserschutzgebiet durch Beauftragte der örtlich zuständigen Kreisverwaltungsbehörde zu dulden.
- (3) Sie haben ferner das Betreten der Grundstücke durch Bedienstete des Trägers der öffentlichen Wasserversorgung, die durch diese Verordnung geschützt ist, oder der von ihm Beauftragten, zur Wahrnehmung der Eigenüberwachungspflichten gemäß § 3 der Verordnung zur Eigenüberwachung von Wasserversorgungs- und Abwasseranlagen (Eigenüberwachungsverordnung – EÜV) in der jeweils geltenden Fassung zu gestatten, die hierzu erforderlichen Auskünfte zu erteilen und technische Ermittlungen und Prüfungen zu ermöglichen.



§ 8 Entschädigung und Ausgleich

- (1) Soweit diese Verordnung oder eine auf Grund dieser Verordnung ergehende Anordnung eine Enteignung darstellt, ist über die Fälle des § 5 hinaus nach den §§ 19 Abs. 3, 20 WHG und Art. 74 BayWG Entschädigung zu leisten.
- (2) Soweit diese Verordnung oder eine auf Grund dieser Verordnung ergehende Anordnung erhöhte Anforderungen festsetzt, die die ordnungsgemäße land- oder forstwirtschaftliche Nutzung beschränken, ist für die dadurch verursachten wirtschaftlichen Nachteile ein angemessener Ausgleich gem. § 19 Abs. 4 WHG und Art. 74 Abs. 6 BayWG zu leisten.

§ 9 Ordnungswidrigkeiten

Nach § 41 Abs. 1 Nr. 2, Abs. 2 WHG kann mit Geldbuße bis zu fünfzigtausend Euro belegt werden, wer vorsätzlich oder fahrlässig

1. einem Verbot nach § 3 Abs. 1 und Abs. 2 zuwiderhandelt,
2. eine nach § 4 ausnahmsweise zugelassene Handlung vornimmt, ohne die mit der Ausnahme verbundenen Bedingungen oder Auflagen zu befolgen.

§10 Inkrafttreten

Diese Verordnung tritt am Tage nach ihrer Bekanntmachung im Amtsblatt des Landkreises Erlangen-Höchstadt in Kraft.